



**“ESCUELA NORMAL SUPERIOR MARÍA AUXILIADORA – CÚCUTA”**  
**“Jóvenes portadores de luz – Generación 2.0”**



**Área de Ciencias Sociales. Cursos 8. Educador; Leonardo Yotuhel Díaz Guecha.**

ASIGNATURA: SOCIALES 8.	FECHA:
NOMBRE DE LA ESTUDIANTE; _____	CURSO: _____
Previo: ___ Examen: ___ GUIA DE TRABAJO: <b>ÁFRICA</b> Quiz: ___ GUIA EVALUATIVA; ___ OTRO; ___	VALORACIÓN; OBSERVACIONES
<b>DESARROLLO COGNITIVO</b> 3 Identifica hidrografía y relieve del continente Africano 3 Reconoce los problemas sociales y culturales del continente africano .	<b>DESARROLLO CONGNOCITIVO</b> 3 Es hábil en la construcción de resúmenes referentes al tema visto. 3 Construye organizadores gráficos que expliquen temáticas referentes al tema visto

**ÁFRICA**

¡África, continente cuna de la humanidad!, expresión validada por los científicos, quien han comprobado la trayectoria evolutiva de la especie humana a través del estudio de los homo sapiens (*Las especies que usted y todos los demás seres humanos que viven en este planeta pertenecen* (The Smithsonian Institution, 2015)), el cual tiene sus orígenes aproximadamente hace un millón y medio de años atrás.

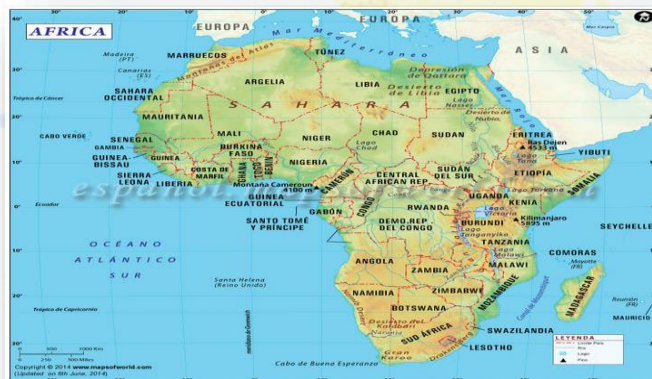

Por ser el continente que más irradiación solar recibe durante el año, su clima es cálido y su condición desértica, lo cual podría haber dado origen a su nombre.

**“África proviene del griego a-phrike, que significa “sin frío””**

A pesar de lo anterior, el desarrollo social y económico de un buen número de los países que conforman el continente africano es precario.

África se encuentra;

*“entre los océanos Atlántico al Oeste e Índico al Este, lo separa del continente europeo el mar Mediterráneo al norte, donde su máxima aproximación es el Estrecho de Gibraltar con 14,4 km. Al este, el mar Rojo lo separa de la Península Arábiga y queda unido a Asia a través del istmo de Suez en territorio egipcio”.* (Fundación Wikipedia, 2015)



La superficie del continente Africano está estimada en 30.272.922 km cuadrados lo que representa el 20.4% de la porción terrestre del mundo, por ello se le reconoce un tercer puesto al ser comparado con los demás continentes (primer lugar Asia, segundo lugar América (Tablas de datos estadísticos)). Pese a ello es el continente menos poblado toda vez que sus habitantes apenas alcanzan la cifra de mil millones de habitantes, cuya densidad poblacional es de unos 33 habitantes por kilómetro cuadrado. Políticamente está dividida en 54 países organizados en la Unión Africana a excepción de Marruecos, además de 4 territorios no reconocidos y 23 territorios dependientes. Además está formada por dos regiones; África negra y África mediterránea (África Blanca).

La región de África blanca, gran parte de los países que la conforman se rigen por el Corán y profesan la religión islámica. Las naciones de esta región son;

✿ Marruecos, Egipto, Túnez, Libia y Argelia. En ocasiones se suele incluir a Etiopía. La economía se basa en la pesca, la ganadería, y la minería, también el cultivo de algodón, cítricos y olivo.

La región de África Negra o Subsahariana está dividida en 47 naciones, y en las siguientes regiones;

✿ África Sudanesa, África del Sahara, África ecuatorial, África Austral y África Insular.

La mayoría de los países que la componen han sido colonias europeas y es debido a esto que ha tenido un desarrollo más tardío que el resto de los países del continente.



### REGIONES;

✿ **África septentrional o "África árabe"** (El Norte de África), Es una zona desértica, en ella ubicamos a; Marruecos, Argelia, Túnez, Libia, Egipto, Sahara Occidental, Mauritania, Malí, Níger, Chad y Sudán.

✿ **África Occidental** situada al lado del Océano Atlántico, su clima es cálido, con pocas lluvias, creando bosques tropicales. También son muy típicas las sabanas. En ella se encuentra Senegal, Gambia, Guinea, Sierra Leona, Liberia y los situados por el Golfo de Guinea como Costa de Marfil, Ghana, Togo, Benín y Nigeria.



✿ **África Central o África Media** está situada al sur del Desierto del Sahara. Esta zona está predominada por el río Congo. Los países considerados dentro de esta zona son: Angola, Camerún, Guinea Ecuatorial, Gabón, República del Congo, Santo Tomé y Príncipe y Zambia.



✿ **África oriental.** La conforman: Etiopía, Eritrea, Somalia y Yibuti.

✿ **África del Sur o África Negra:** En ella encontramos a; Botsuana, Lesoto, Namibia, Sudáfrica, Suazilandia, las islas Madagascar y Seychelles, Kenia y Tanzania. En esta zona predominan cebras y leones.

### PUNTOS GEOGRÁFICOS;

**África (incluidas las tierras insulares):**

- ✓ **Punto más al norte:** Ras ben Sakka, Túnez (37°21'N 09°45'E).
- ✓ **Punto más al sur:** cabo Agulhas, Sudáfrica (34°49'43.39"S 20°00'09.15"E)
- ✓ **Punto más al oeste:** Santo Antao Cabo Verde (14°52'N 24°44'O).
- ✓ **Punto más al este:** isla Rodrigues, Mauricio (19°40'S 63°30'E).

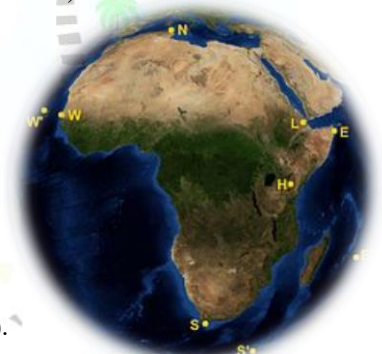
**África continental:**

- ✓ **Punto más al norte:** Ra's al Abyad (cabo Blanco), Túnez (37°21'N 09°45'E).
- ✓ **Punto más al sur:** cabo Agulhas, Sudáfrica (34°49'43.39"S 20°00'09.15"E).
- ✓ **Punto más al oeste:** Pointe des Almadies, península de Cabo Verde Senegal (14°44'26"N 17°31'45"O)
- ✓ **Punto más al este:** Ras Hafun, Somalia (10°26'41"N 51°24'50"E).

**Puntos de mayor elevación:**

- ✓ **Punto de altitud máxima:** Pico Uhuru, Kilimanjaro Tanzania, 5.895 m (03°04'S 37°21'E).
- ✓ **Punto de altitud mínima:** Lago Assal, Yibuti, -155 m (11°24'N 42°40'E).

Datos recuperados de la página web: [https://es.wikipedia.org/wiki/Geograf%C3%ADa\\_de\\_%C3%81frica](https://es.wikipedia.org/wiki/Geograf%C3%ADa_de_%C3%81frica).



## RELIEVE

El relieve del continente africano se condiciona al estar constituido en su mayor parte por una placa tectónica, la cual se eleva entre los 600 y 800 metros sobre el nivel del mar, en ella existe una zona donde se separarán las placas tectónicas (la placa arábiga y la placa somalí) y se conoce como valle del Rift, que comienza al sur de los Grandes Lagos y se extiende por el mar Rojo, hasta el mar Muerto.

Características principales;

- ✂ Constituida principalmente los materiales; gneis, granito o pizarra.
- ✂ .El del valle Rift da nombre a este tipo de contactos entre placas en todo el mundo.
- ✂ Es una zona propensa a los terremotos y a los fenómenos volcánicos.
- ✂ Posee tres franjas climáticas sucesivas repetitivas al norte y al sur de la línea ecuatorial, posee el clima mediterráneo, desértico, subtropical e intertropical lluvioso, en sus dos tipos (sabana – selva).
- ✂ Mayor índice de insolación anual (exposición a los rayos del sol al año)



### ARCHIPIÉLAGOS E ISLAS MÁS IMPORTANTES

- ✂ Seychelles (Índico),
- ✂ Sotocora (Índico),
- ✂ Zanzibar (Índico),
- ✂ Pemba (Índico),
- ✂ Mascareñas (Índico),
- ✂ Comoras (Índico),
- ✂ Madagascar, con Reunión, que pertenece a Francia (Índico),
- ✂ Palagu (Atlántico),
- ✂ Santo Tomé y Príncipe (Atlántico),
- ✂ Príncipe (Atlántico),
- ✂ Fernando Poo (Bioko, Atlántico),
- ✂ Cabo Verde (Atlántico),
- ✂ Canarias, que es parte de España (Atlántico),
- ✂ Azores, que pertenecen a Portugal (Atlántico),
- ✂ Santa Elena y Ascensión (Atlántico) y
- ✂ Madeira, que pertenece a Portugal (Atlántico).

### LOS PRINCIPALES CABOS

- ✂ Bon,
- ✂ Espartel,
- ✂ Bojador,
- ✂ Cabo Verde,
- ✂ Palmas,
- ✂ López,
- ✂ Frio,
- ✂ Buena Esperanza,
- ✂ Agujas,
- ✂ Delgado y
- ✂ Guardafu, que es la punta del Cuerno de África.

### GOLFOS MÁS IMPORTANTES

- ✂ Sirte,
- ✂ Gabés,
- ✂ Guinea,
- ✂ Benguela,
- ✂ Benín,
- ✂ Adén y
- ✂ Suez.



### Ríos

Los ríos del continente africano son grandes, caudalosos y por ello navegables, excepto en la región del Sáhara. El río Congo es el segundo más caudaloso del mundo y el río Nilo el segundo más largo del mundo.

### LAGOS

Están concentrados en la región llamada "Grandes Lagos" los más importantes son; el Lago Victoria, Tanganica,

Malawi y Alberto. Fuera de la región mencionada están; el Lago Chad y el pantano de Ngami, dentro de él se encuentran dos grandes pantanos el Okovango y el Makarikari. Además existe un lago artificial cerca del río Nilo, el lago Naser, que contiene la represa de la ciudad de Asuán.



## PRINCIPALES ECOSISTEMAS

Pese al tamaño del continente africano posee un arco de climas y vegetación reducida, al encontrarse mayormente entre el trópico de Cáncer y el trópico de Capricornio, por lo que sus climas y su vegetación asociada pertenecen, en general, a los tipos intertropicales.

La vegetación encontrada en tres grandes imperios biogeográficos:

- ✖ el Holoártico, en la fachada norte,
- ✖ el Paleotropical que domina en el resto del continente, y
- ✖ el Capense que se encuentra en la punta sur.

Los principales ecosistemas del África son; Desierto, Sahel, Sabana, Desierto del Sahara, Desierto de Namibia, Desierto del Kalahari, Delta del Okavango, Grandes Lagos, Macizo Etíope, Tierras altas de Kenia, Gran Valle del Rift, Selva de la cuenca del Congo, Selva costera ecuatorial atlántica. Las elevaciones importantes son: monte Kilimanjaro (5.895 m), monte Kenia (5.119 m), Ras Dashan (4.620 m), Tubkal (4.165 m) y el monte Camerún (4.070 m).



## FAUNA

Los extensos desiertos, sus selvas y llanuras son el hogar de animales exóticos, catalogados como extraordinarios a nivel mundial, como son; el elefante africano (el animal más grande de la tierra), la jirafa (considerada la más alta de los animales), el guepardo (felino sin compéete a nivel mundial), el gorila, entre otros.



### ¿Sabía usted que?

✖ África aporta cerca del 15% de la población total del planeta y tan solo representa el 3% de la economía mundial. (The Economist Intelligence Unit, 2012).



✖ 7 de las 10 economías que crecen a un mayor ritmo en el mundo en el periodo

✖ 28 países africanos crecerán a un ritmo medio del 5% en el periodo 2012-2016 (The Economist Intelligence Unit, 2012).

2010-2015 se encuentran en África [Etiopía, Mozambique, Tanzania, Congo, Ghana, Zambia y Nigeria]. (Ernst & Young, 2012).

✖ Está demostrado que el crecimiento económico real en África no puede ser medido debido a enormes sectores que todavía no están formalizados... ¡el crecimiento económico real no se puede medir! (The Economist Intelligence Unit, 2012).

✖ 8 países africanos [Egipto, Mauritania, Sudáfrica, Marruecos, Argelia, Botsuana, Gabón y Mauricio] tienen un ratio suscripciones de teléfonos móviles / habitantes mayor al de Estados Unidos y Francia. (Banco Mundial y CIA The World Factbook, 2011).

35 de los 54 estados africanos se encuentran por delante de China en el Índice de Democracia elaborado por The Economist Intelligence Unit. (Ernst & Young, 2012).

Una de cada cinco empresas Fortune 500 están operando en África y continuarán aumentando su presencia en el continente durante la próxima década. (The Economist Intelligence Unit, 2012).



Guinea Ecuatorial es el país más rico de África, aun así, dos terceras partes de su población viven en condiciones de extrema pobreza. Niger se lleva la peor parte y es el más pobre de África y a la vez del mundo.

En África encontrarás maravillas naturales como el lago Rosa o lago Retba, en Senegal. Es una tranquila y majestuosa laguna de unas 400 hectáreas de superficie y con una profundidad máxima de 3 metros.



Según el Doing Business 2013, un informe que mide la facilidad para hacer negocios en un país, Mauricio, Sudáfrica Túnez o Ruanda aparecen en este ranking por encima de 9 estados de la Unión Europea. (Banco Mundial, 2013).

Una mujer en promedio tiene seis hijos durante su vida.

Se han clasificado más de 3000 grupos étnicos y tribus distintos en África. La más famosa y popular son los Massae.

El coste de vida en muchas de las capitales africanas es mayor al de ciudades de países desarrollados. De hecho, en 2011, Luanda (Angola) fue designada como la ciudad más cara del mundo por delante Tokio, Moscú, o Ginebra. (Mercer Consulting Firm, 2011).



En África vive el 43% de los niños sin escolarizar que hay en el mundo. Más de 30 millones de niños y niñas africanos, con edad escolar, no asisten a la escuela.

En la región de Al'Aziziyah, Libia, se encuentra la región más calurosa del planeta, el lugar con el record en mayor temperatura, donde el termómetro ha llegado a marcar 58°C.

África es el mayor productor de diamantes. En el continente se produce un 50% de la producción mundial.

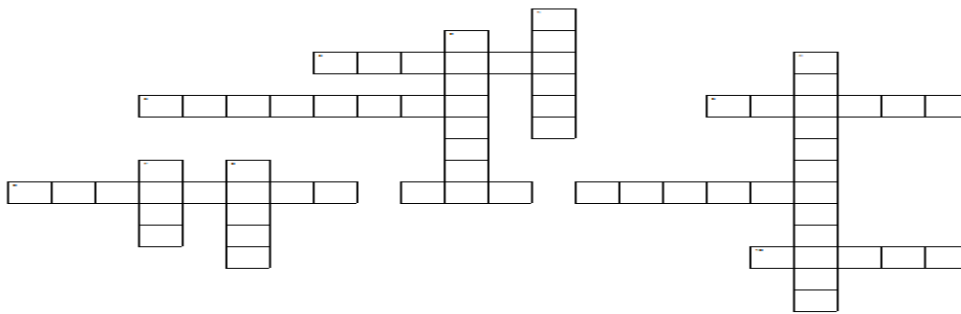
Los lugares más visitados de África son:

- Johannesburgo, la ciudad por excelencia de Sudáfrica.
- El Cairo en Egipto y Tunis en Túnez (actualmente han descendido debido a los conflictos)
- Laos, en Nigeria.
- Dakar en Senegal, como reclamo cultural por su famoso Rally
- Casablanca, una de las joyas de Marruecos
- Accra en Ghana o Nairobi, capital de Kenya y principal escala a todo buen safari en esta zona del continente..

## ACTIVIDAD EN CLASE

1. Calque el croquis de África de su guía y localice posición geográfica y astronómica.
2. ¿Por qué se dice que África es la cuna de la humanidad?
3. Cómo se puede dividir África.
4. Describa como está conformado el relieve africano. Y cuáles son los desiertos más importantes.
5. Organice un mapa mental sobre el clima africano.
6. Represente con dibujos las regiones biogeográficas de África y escriba lo más importante a cada una.
7. ¿Cuál de las 10 cosas de África que no sabíamos, le llamo la atención y por qué?.
8. Orientada por el texto viajeros 8 pagina 141 explique la presencia europea en África
9. Cuáles fueron los factores que estimularon el reparto de África
10. Explique en qué consistió la conferencia de Berlín.
11. Porque fue posible la conquista de África Haga un resumen de los tratados y reparto de África.
12. De acuerdo a la información suministrada en la guía, completa las siguientes frases:
  - a. Él \_\_\_\_\_ es la moneda oficial más extendida en todo el continente africano.
  - b. Según su geografía, África cuenta actualmente con \_\_\_\_\_ países organizados, \_\_\_\_\_ territorios no reconocidos y \_\_\_\_\_ países independientes.
  - c. Las lenguas con más potencial en todo el continente africano son él \_\_\_\_\_ y el \_\_\_\_\_
13. Encuentra las palabras relacionadas con el África que aparecen en el siguiente crucigrama: Árabe, Franco, desierto del Sahara, Nilo, cristianismo, Islam, Egipto, animista, Pirámide, África. (La imagen del siguiente crucigrama es un ejemplo a seguir, mas no corresponde a las palabras anteriormente mencionadas, es solo una idea para que lo elabores)

### ÁFRICA



## TRABAJO INDEPENDIENTE

Con el acompañamiento de tus padres elabora;

1. Calque el mapa de la división política de África
2. Investigue cuales son los personas y sus hechos más relevantes del continente africano.
3. investigue porque en la actualidad el continente africano es el menos favorecido en cuanto a desarrollo social y económico.
4. Ingresa al siguiente link y practica tus conocimientos; <http://serbal.pntic.mec.es/ealg0027/africaorog2e.html>

### Bibliografía;

Texto viajeros.

Hipertexto 8. Santillana.

Ciencias sociales integradas. Voluntad.

### Videos relacionados;

<https://www.youtube.com/watch?v=E9grcbewR9Y> (Documental Fallas Geológicas de Placas Tectonicas Africa | Documentales National Geographic Español)

[https://www.youtube.com/watch?v=gm7\\_tFOTpCI](https://www.youtube.com/watch?v=gm7_tFOTpCI) (África, la historia olvidada)

<https://www.youtube.com/watch?v=HX1GP9sJ16U> (Colonización de África)

<https://www.youtube.com/watch?v=Ta5XGsvVvOk> (Continente de África)

### Webgrafía;

<https://www.facebook.com/pages/Africa/138428496195973>

[http://enciclopedia.us.es/index.php/Relieve\\_general\\_de\\_%C3%81frica](http://enciclopedia.us.es/index.php/Relieve_general_de_%C3%81frica)  
[https://es.wikipedia.org/wiki/%C3%81frica#Divisi.C3.B3n\\_pol.C3.ADtica](https://es.wikipedia.org/wiki/%C3%81frica#Divisi.C3.B3n_pol.C3.ADtica)  
<http://www.ikuska.com/Africa/Mapas.htm>  
<http://www.africa.com.es/ubicacion-geografica-de-africa/>  
<http://serbal.pntic.mec.es/ealg0027/africaorog2e.html>  
<http://serbal.pntic.mec.es/ealg0027/africaorog2e.html>  
<http://www.escolar.com/avanzado/geografia037.htm>  
<http://www.revalorizandoam.org/blog/2012/02/una-visita-virtual-por-africa/>  
<http://www.monografias.com/trabajos55/africa/africa.shtml>  
<http://elcontinenteafricano.blogspot.com/2011/12/el-continente-africano.html>  
<http://aprenderlyx.com/conectores-de-parrafos/>  
<http://www.africa.com.es/poblacion-de-africa/>  
<http://geografia.laguia2000.com/relieve/africa-relieve-e-hidrografia>  
<http://economiaennube.blogspot.com/2013/04/10-datos-interesantes-sobre-africa.html>  
<http://www.somosidealibre.org/10-curiosidades-sobre-africa/>  
[http://laslecturasdemrdavidmore.blogspot.com/2014/06/101-libros-ambientados-en-africa.html#.VdoPh\\_I\\_Oko](http://laslecturasdemrdavidmore.blogspot.com/2014/06/101-libros-ambientados-en-africa.html#.VdoPh_I_Oko)

