ESCUELA NORMAL SUPERIOR MARÍA AUXILIADORA – CÚCUTA. Área de Ciencias Sociales 7° 2017

"El pasado debe ser maestro del futuro" Don Bosco.

Taller Conquista de América; Leonardo Yotuhel Díaz G.

Nota; Tomado de; Institución Educativa Denis Herrera De Villa. Sede 1"La Esmeralda" AREA: CIENCIAS SOCIALES. GRADO: 7º2 ESPECIALISTA: ALVAROAMAYA. JULIO 10 DE 2012. Tiempo: 2 horas.

LOGROS: Explica las principales características de las expediciones marítimas que llevaron al descubrimiento de América.

Recuerde; antes de contestar las preguntas que están en el documento, usted debe hacer la lectura crítica del tema. Por favor absténgase de contestar sin antes leer el texto.

TEMA: EL DESCUBRIMIENTO DE AMERICA.

(AMERICA Y EUROPA ENCUENTRO DE DOS MUNDOS)

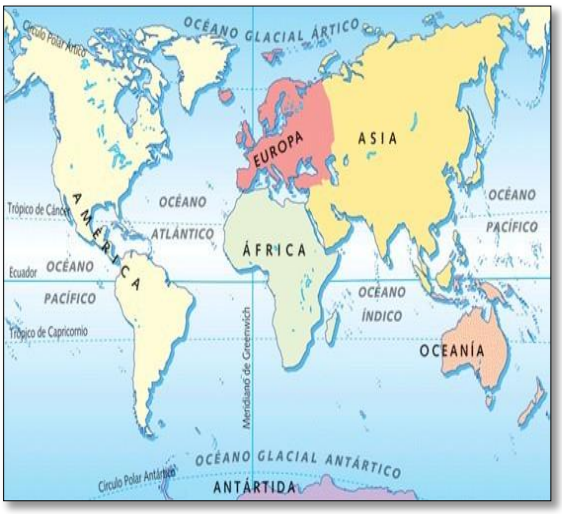

PARA PENSAR.

Durante muchos siglos, el continente americano estuvo aislado del resto del mundo y era desconocido para los europeos, quienes creían desde la antigüedad y ambient en la edad media, que mas allá del gran océano atlántico, podía existir seres maravillosos y mundos llenos de riquezas. Sin embargo, muchas causan, entre las que se encuentran las múltiples exploraciones geográficas y la búsqueda de nuevas rutas comerciales, ampliaron el horizonte del mundo.

La llegada de Cristóbal colon a la isla Gusnahani en 1492 comenzaría a derrumbar la concepción fantástica del mundo. Este descubrimiento abrió la puerta para un proceso de conquista y colonización.

REFLEXIONE Y PIENSE.

1. ¿Qué significado crees que tuvo el término descubrimiento para los españoles que llegaron a América, y para los indígenas que habitaban el nuevo mundo?

2. ¿Cómo consideras que era la vida cotidiana de los indígenas antes de la llegada de los españoles?

EL DESCUBRIMIENHTO DE AMERICA



Durante la segunda mitad del siglo XV, los reinos de España y Portugal, acentuarón sus esfuerzos por lograr una expansión maritima.mientras que Portugal establecio factorías en las costas africanas y asiaticas, España lo intento por medio de una empresa arraigada y desconocida :la búsqueda de una ruta marítima hacia la India por el mar, nombre que tenia el Océano Atlántico.

CRISTOBAL COLON Y LOS REYES CATOLICOS.

Afínales del siglo XV, España había logrado su unidad política con el matrimonio entre ISABEL I DE CASTILLA Y FERNANDO V DE ARAGON, soberanos conocidos como los REYES CATOLICOS. En 1492, luego de obtener la unidad territorial y religiosa, al derrotar a los moros y expedir un decreto que expulsaba a los judíos, los reyes apoyaron la empresa del navegante genovés CRISTOBAL COLON, que consistía en descubrir las tierras e islas ubicadas al Oeste de la península IBERICA, a cambio, Colon recibía los títulos de Virrey y Capitán General sobre los territorios descubiertos, obteniendo una decima parte de los beneficios económicos de la empresa. Este convenio quedo suscrito en un documento conocido como CAPITULACIONES DE SANTAFE.

EL VIAJE DEL DESCUBRIMIENTO

El viaje del Descubrimiento:

1492 El primero y trascendental de los viajes a América se inició en el puerto de Palos de Moguer, inicia el 3 de Agosto de 1492 formando una flota de tres naves, La Santa María (a bordo de la cual iba Colón), La Pinta y La Niña.

La primera etapa terminó en las Islas Canarias donde se hicieron algunas reparaciones y desde donde no partieron las naves hasta el día 6 de septiembre.

El propósito de Colón al viajar hacia el sur fue evitar los vientos del Oeste que soplan en latitudes mayores. Entre los paralelos 25 y 30, estos vientos contrarios no se dan, sino que la navegación hacia el Oeste se beneficia de los vientos Alisios que impulsan hacia el Oeste, en dirección a lo que Colón pensaba que era el Extremo Oriente de Asia.

Este viaje (de Canarias a América) duró poco más de cinco semanas casi siempre con vientos favorables. Un auténtico "paseo" comparado con el casi un año que invirtió Vasco de Gama en llegar a la India. Y sin embargo el viaje de Colón incluía no pocos aspectos admirables. Dejando de lado el mérito de Colón para poner en marcha una expedición rechazada por los expertos como inviable y que, de hecho, Colón estaba muy equivocado en las distancias (eran mucho mayores) que separaban España de las costas de Asia; hay que valorar lo que supone en aquellos tiempos navegar por mar abierto, por rutas desconocidas y sin ser capaz de medir la longitud, ni la latitud con demasiada precisión.

Prácticamente el único instrumento del que disponía Colón era la brújula con el cual se podía sólo fijar el rumbo, es decir, en su caso podría mantener las naves en dirección Oeste de una manera razonablemente precisa. Los navegantes averiguaban el paralelo en el que se encontraban (la latitud) mediante la observación y calculo del ángulo de visión de ciertos astros como la estrella Polar. La distancia recorrida era calculada de manera aproximada. En función de esa distancia los navegantes podrían hacerse una idea de sobre que meridiano (la longitud) se encontraba la nave. Conocidas ambas coordenadas se podría fijar la posición de la nave, aunque en los siglos XV y XVI el cálculo de la longitud era tan aproximado, que se cometían enormes errores a la hora de fijar la posición de un barco o un accidente geográfico.

Estas condiciones de navegación tan difíciles están probablemente en el origen de muchas de las leyendas surgidas en torno al viaje de Colón. Se ha dicho que Colón no se hubiera aventurado de no disponer de más información de la que confesaba, llegándose incluso a decir que ya conocía la existencia de tierra al otro lado del Atlántico por la confesión de algún misterioso navegante arrastrado al otro lado del Atlántico por tempestades.

La realidad es que quienes se oponían al proyecto de Colón no lo hacían porque pensasen que la dirección fuese incorrecta, de hecho, muchos reconocerían que supuesto que la tierra es una esfera podría llegarse al este viajando hacia el Oeste; sino porque consideraban que la distancia entre las costas ibéricas y las del extremo Oriente eran insuperables para los barcos de la época. Se dice que Colón pensaba que entre las costas españolas y las de Asia habría sobre cinco mil kilómetros, cuando la realidad es que esa cantidad hay que multiplicarla por cuatro. Por suerte para el proyecto castellano en medio estaba América, donde llegó Colón el 12 de octubre de 1492.

En América, Colón recorrió el mar Caribe llegando a Cuba o lo que es hoy la República Dominicana. En esos viajes se perdió la nave Santa María, con cuyos restos se construyó un fuerte en el que se quedaron unos pocos voluntarios.

El 15 de enero de 1493 la expedición inició su regreso a España, y aunque habían encontrado poco de lo que buscaban (no habían aparecido ni las especias, ni las ricas ciudades asiáticas), el Almirante procuró darle un aspecto interesante a los descubrimientos realizados, cuando tras llegar a Palos de Moger se trasladó a Barcelona para informar personalmente a los Reyes Católicos de sus descubrimientos. Además fue cuando se público la conocida Carta de Colón (TEXTO) que sería reimpresa en multitud de ocasiones y daría fama a su descubridor por toda Europa.

EL REPARTO DEL MUNDO.

Las noticias del descubrimiento de una nueva ruta hacia Oriente hicieron reinar las disputas entre España y Portugal. Como ambas monarquias eran cristianas, pusieron al tanto de sus diferencias al papa Alejadro VI, quien actuo como mediador. En 1493,el papa dicto la BULA INER CAETERA, en la cual se establecio un Meridiano ubicado a 100 leguas al Oeste de las Islas de Cabo Verde que dividiria los territorios descubiertos y por descubrir entre la corona de Castilla, al Oeste del meridiano, y la Corona Portuguesa, al Oriente de dicha linea. Inconforme, el Rey de Portugal, JUAN II, logro llegar a un acuerdo con los Reyes Católicos en 1494,fecha en que firmaron el TRATADO DE TORDESILLAS, en el que se estipuaba correr el meridiano hasta 370 leguas al Oeste de las Islas de Cabo Verde.

TRATADO DE TORDESILLAS.

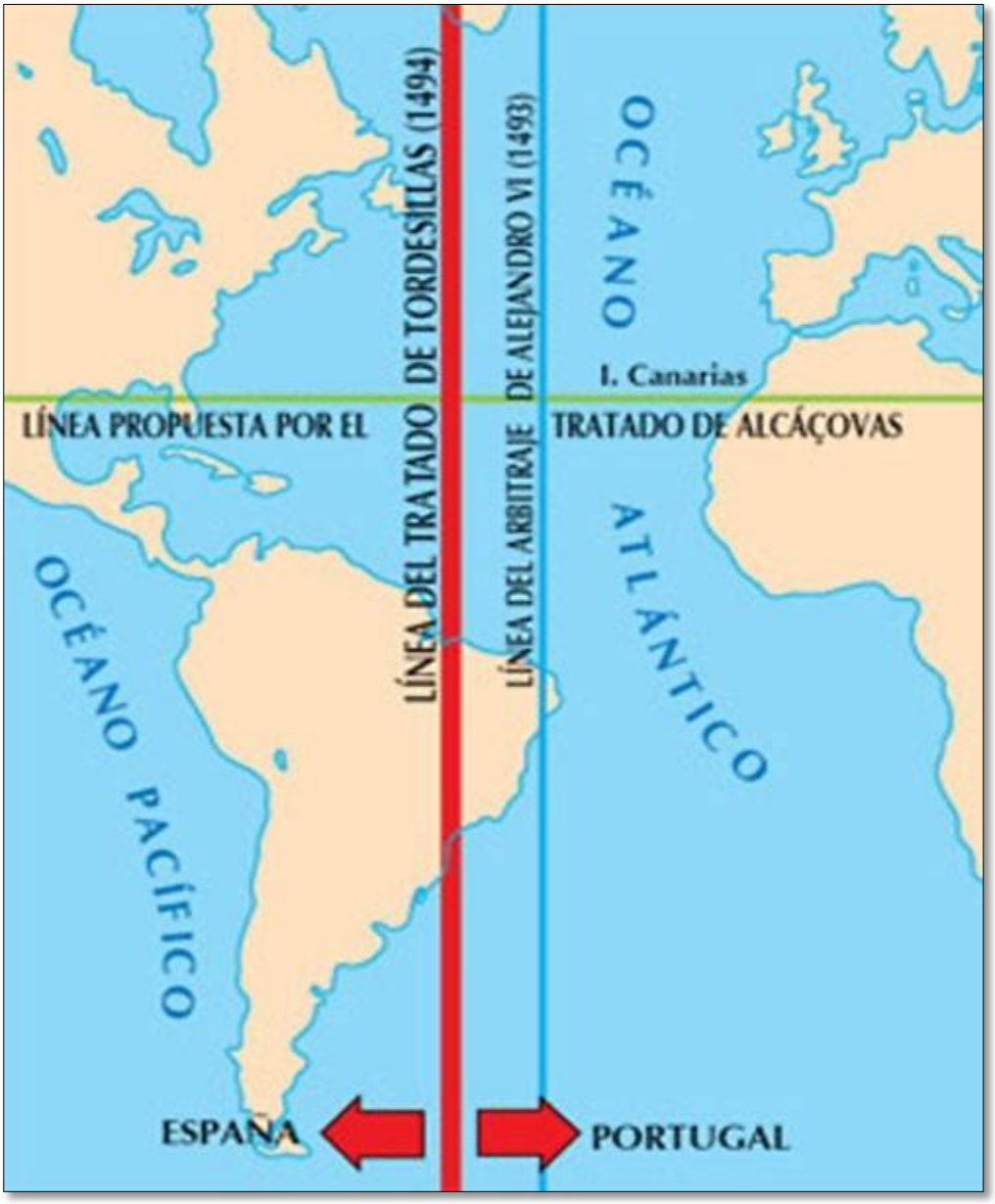

El precedente del Tratado de Tordesillas, fue el Tratado de **Alcaçovas**, firmado en **1479** entre **las Coronas Castellana y Portuguesa**. En dicho tratado no sólo se ponía fin a la Guerra De Sucesión provocada tras la muerte del Rey Enrique IV por el Trono Castellano entre **Isabel La Católica** y Juana la Beltraneja, sino que además se repartían los derechos de navegación y conquista del Océano Atlántico. Según este tratado, el reino de Castilla, así como las Islas Canarias, serían para Isabel y Fernando, mientras que Madeira, Porto Santo, las Azores y las Islas de Cabo Verde, así como el derecho de conquista del reino de Fez y el derecho de navegación al sur del paralelo de las Canarias, serían para Portugal.

Múltiples incidentes ponen continuamente en peligro la paz conseguida en Alcaçobas. Los problemas se intensifican cuando **Juan II de Portugal**, tras recibir a**Cristóbal Colón** en Valparaíso, en 1493, al regreso victorioso de su primer viaje, le advierte que si las tierras que acababa de descubrir se hallaban al sur del paralelo de las Canarias, pertenecían, según lo estipulado en el Tratado de Alcaçobas, a Portugal.

El conflicto había estallado entre ambas potencias. Los portugueses pretenden que el paralelo de las Canarias sirva de límite a las conquistas de ambos reinos. Los Reyes Católicos rechazan esta pretensión y tratan de conseguir que Juan II se quede con África y deje para los castellanos las nuevas tierras descubiertas.

Este intento por parte de los Reyes castellanos, se concreta en la promulgación por el **Papa Alejandro VI** de tres bulas papales, en 1493: la "**I Inter Caeteras**" se establece que todas las tierras descubiertas por Colón y las que posteriormente se descubran serán para Castilla; en la "**II Inter Caeteras**" se modifica el sentido de la primera y se fija una línea a 100 leguas al Oeste de las Azores y Cabo Verde que define el dominio marítimo y terrestre de Castilla; en la tercera bula, "**Eximiae devotiones**" no se menciona para nada la segunda y se ratifica lo señalado en la primera, ampliando los dominios asignados a los castellanos.

La firmeza de Juan II al rechazar estas soluciones, así como el deseo sincero de ambos reinos de no reiniciar una nueva guerra, unida a la incertidumbre de los Reyes Católicos ante los secretos del Océano y la amenaza de **Carlos VIII** de Francia contra el Papa, motivaron una larga serie de contactos y negociaciones que se materializaron en 1494 en Tordesillas.

LOS TRATADOS DE TORDESILLAS.

El día 7 de junio de 1494, en la Villa de Tordesillas, Castilla y Portugal firman un tratado que dividía el océano Atlántico por medio de una raya trazada de polo a polo, 370 leguas al Oeste de las Islas de Cabo Verde, quedando el hemisferio oriental para la Corona de Portugal y el hemisferio Occidental para la Corona de Castilla.

De esta forma los Reyes Católicos y el rey Juan II de Portugal se ponen de acuerdo sobre qué conquistas podrán realizar ambos estados en relación con el mundo recién descubierto. Este tratado de partición oceánica presenta la gran novedad de que por primera vez se establece una frontera que divide tanto el mar como la tierra, suponiendo además una nueva concepción de división territorial que va a determinar la actual configuración de América del Sur.

Este mismo día, y también en Tordesillas, ambas potencias firman otro tratado que resuelve todos los litigios que, desde tiempo atrás vienen manteniendo ambos reinos acerca de los espacios e intereses africanos y que justifican y complementa al tratado oceánico.

En el tratado africano, portugueses y castellanos dividen el reino de Fez para futuras conquistas y regulan los derechos de pesca y navegación por las costa atlántica africana, asegurándose los castellanos los territorios de Melilla y Cazaza y la pesca hasta el cabo de Bojador, así como las operaciones de asalto a esos territorios, desde Bojador hasta el Río de Oro. El pacto africano tendrá para Castilla un valor extraordinario ya que hacía apenas dos años que los Reyes Católicos habían concluido la Reconquista, con la anexión de Granda y ese acuerdo con Portugal, delimitaba la zona de futura conquista y expansión del cristianismo hispano frente al Islam en el norte de África, objetivo prioritario de la monarquía española.

El acto final de las negociaciones se llevó a cabo sin la presencia de los reyes, los cuales habían delegado sus poderes en unos procuradores plenipotenciarios. Trespor cada nación. Por parte de Portugal: Ruy de Sousa, su hijo Juan de Sousa y el licenciado Aires Dalmada y Esteban Vaéz asiste como notario. Por Castilla: Don Enrique Enríquez, Don Gutierre de Cárdenas y el Doctor Rodrigo Maldonado. Actúa **de notario Fernando Álvarez de Toledo**.

Aunque los acuerdos firmados el día 7 de junio eran firmes porque los procuradores tenían plenos poderes, ambas partes decidieron darse un plazo prudencial para que fuesen ratificados por sus respectivos monarcas: 50 días para el Tratado Africano y 100 días para el Tratado Oceánico, ya que se hacía necesaria una espera para saber lo que hubieran descubierto hasta el 20 de junio los navíos castellanos que navegan por el Atlántico. Los Reyes Católicos ratifican el tratado en Arévalo y Juan II en Setúbal.

LOS VIAJES DE CRISTOBAL COLON.

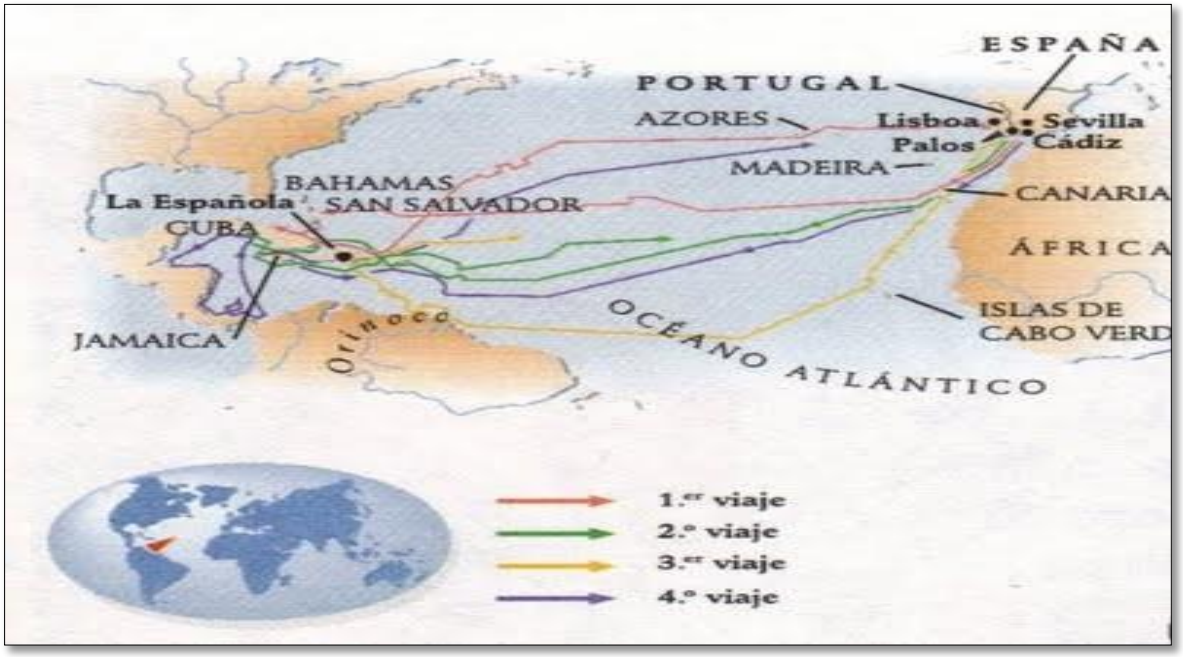

ANTECEDENTES

- La caída de Constantinopla (1453) en manos de los turcos obligó a los europeos a buscar nuevas rutas comerciales para restablecer el comercio con el Lejano Oriente (India y China).

- La Corona portuguesa tomó la iniciativa impulsando las exploraciones por el borde de África. Uno de sus principales éxitos fue la llegada de Bartolomé Ruiz al cabo de la Buena Esperanza en 1487.

- El navegante italiano Cristóbal Colón preparó un proyecto para llegar al continente asiático cruzar el mar Tenebroso (océano Atlántico). Fue rechazado por el rey Juan II de Portugal, pero encontró apoyo en la reina Isabel La Católica de España. Con ella firmó un contrato llamado"Capitulación de Santa Fe" (17 de abril de 1492)..

LOS VIAJES DE CRISTÓBAL COLÓN

En su primer viaje (1492-1493) Colón llegó a varias islas del Caribe: Guanahaní (San Salvador), Cuba (Juana) y Santo Domingo (La Española). En La Española chocó su mejor barco, la "Santa María", y con su madera se construyó un fortín llamado "La Navidad". Colón regresó a España en la carabela "La Niña".

En su segundo viaje (1496-1496) Colón descubrió las Pequeñas Antillas (Dominica y Guadalupe), pasó por Puerto Rico (San Juan Bautista) y llegó a La Española donde encontró el fortín La Navidad destruido. Muy cerca, fundó su primera ciudad a la que bautizó como La Isabela. Después exploró Cuba y navegando al sur descubrió Jamaica (Santiago).

En su tercer viaje (1498-1500) Colón descubrió la isla Trinidad y la desembocadura del río Orinoco en Venezuela (Tierra de Gracia). Al regresar a La Española lo tomaron preso por las quejas de los españoles descontentos con su mando. Regresó encadenado a España, donde la reina Isabel lo liberó.

En su cuarto viaje: Se inicio el 11 de mayo de 1502 y prolongo hasta el 7 de agosto de 1504, Colón exploró las costas de América Central (Honduras, Nicaragua, Costa Rica y Panamá).

MUERTE DE COLÓN

Cristóbal Colón falleció en Valladolid (España) en 1506, creyendo que en sus 4 viajes había explorado islas y tierra firme del continente asiático.

TALLER SOBRE EL DESCUBRIMIENTO DE AMERICA.

1. Realice un listado de palabras desconocidas con su significado.

2. ¿Que sucedió en la segunda mitad del siglo XV, entre los reinos de España y Portugal; y que estableció Portugal; y que intento España?

3. ¿Que había logrado España a finales del siglo XV?.

4. ¿Qué sucede en España en 1492, luego de obtener la unidad territorial y religiosa?

5. ¿Qué le ofrecen los reyes católicos a Cristóbal por los territorios descubiertos?

6. ¿El convenio que hacen los reyes católicos y colon que nombre recibe?

7. ¿Cuándo se inicia el viaje del descubrimiento por colon y que día llega a la isla de guanahani?.

8. ¿Con que otros nombres colon bautizo a la isla done llego el día 12 de octubre?

9. ¿Con que nombre bautiza colon a las islas de cuba y Haití?

10. ¿En qué año colon llega a Barcelona y escriba el informe que colon escribió a los reyes?

11. ¿Que día y año llego colon américa y que territorios recorre?

12. Dibuje la imagen de Cristóbal colon y dibuje las tres embarcaciones que utilizo en sus expediciones.

13. ¿Por qué sedaba la disputa entre España y Portugal y ante quien ponían sus diferencias?

14. ¿En que consistía la bula inter caetera que el papa dicto en 1493?